

## TROJÚHELNÍK Č. 1

Souřadnice:

50°49'48.151" severní šířky, 14°48'25.844" východní délky

50.8300419N, 14.8071789E

Místo nálezů: lesní rozcestí Obyčejné (lesní cesty Pobočná a lesní cesty Souběžná), hora Sedlecký Špičák

Poznámka:

Jde o tři balvany upravené do tvaru trojúhelníku – všechny s velkotvářemi. Je zřejmě rozdíl v tom, zda špička trojúhelníku směřuje dolů nebo nahoru (viz i předmluvu k části Trojúhelníky).



Obrázek č. 1



Obrázek č. 2

## TROJÚHELNÍK Č. 2

## PODOBIZNA Č. 482

Souřadnice:


50°50'42.029" severní šířky, 14°45'44.647" východní délky

50.8450081N, 14.7624019E

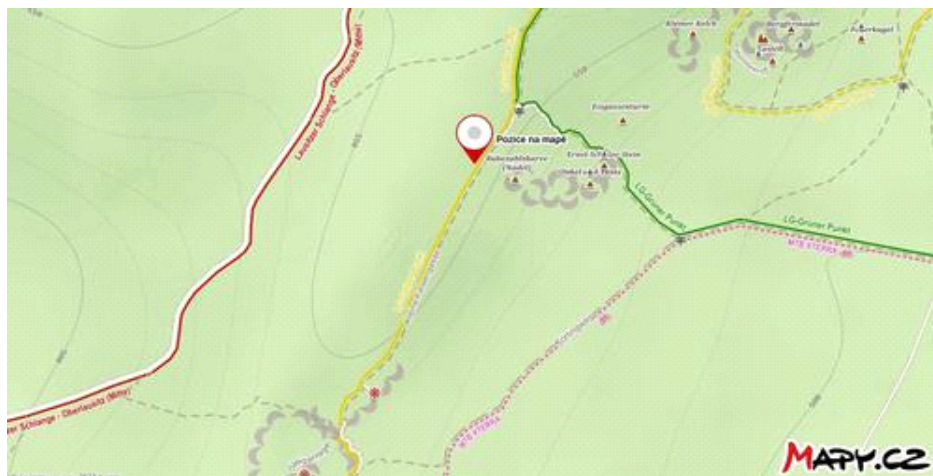
Místo nálezů: lesní cesta Hrnčířská-Kleine Felsengasse, Německo

Poznámka:

Kámen v popředí je upraven do podoby trojúhelníku. Na všech kamenech lze pak rozpoznat několik tváří.



Obrázek č. 1



Obrázek č. 2

### TROJÚHELNÍK Č. 3

### PODOBIZNA Č. 66

### HLAVA Č. 14

Souřadnice:

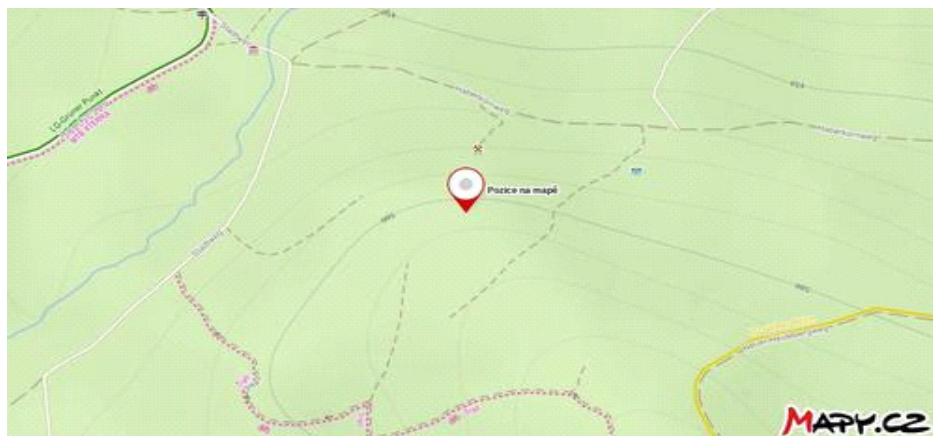
50°50'30.354" severní šířky, 14°46'48.691" východní délky

50.8417650N, 14.7801920E

Místo nálezů: Na pláni, Pohanská hora-Heideberg, Německo



Obrázek č. 1



Obrázek č. 2

## TROJÚHELNÍK Č. 4

## PODOBIZNA Č. 121

Souřadnice:

50°49'33.506" severní šířky, 14°48'51.131" východní délky

50.8259739N, 14.8142031E

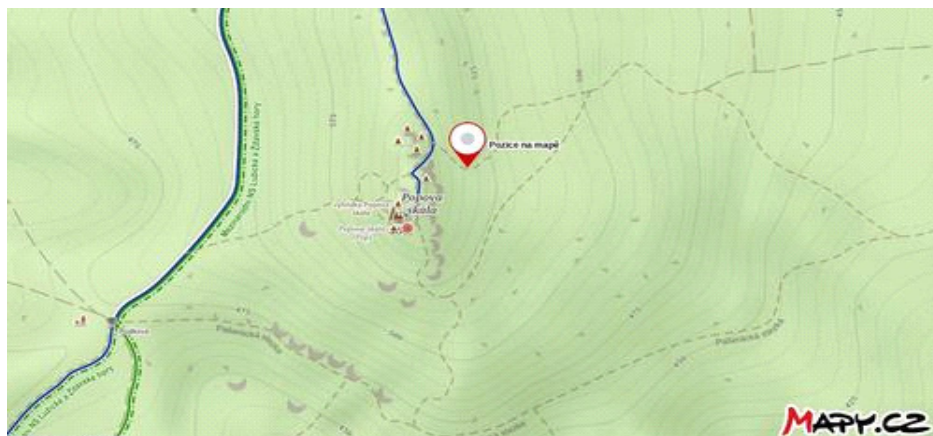
Místo nálezů: lesní cesta Hradební, Posvátná hora

Poznámka:

Na kamenech je vidět několik tváří.



Obrázek č. 1



Obrázek č. 2

## TROJÚHELNÍK Č. 5

## PODOBIZNA Č. 283

Souřadnice:

50°50'0.247" severní šířky, 14°48'2.434" východní délky

50.8334019N, 14.8006761E


Místo nálezů: lesní cesta Zadní-Rücker Weg, Poutní hora-Straßberg

Poznámka:

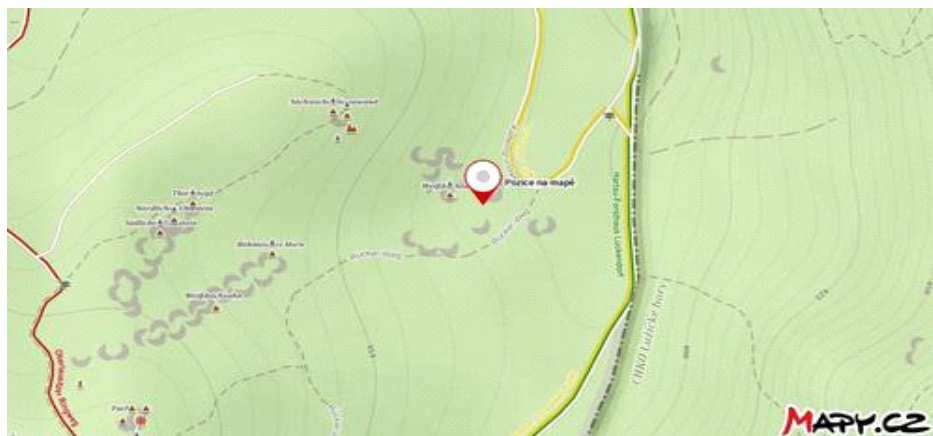
Na skále lze rozpoznat vedle hlavní ještě několik tváří. Čelní stěna byla do tvaru trojúhelníku zřejmě upravena.



Obrázek č. 1/1



Obrázek č. 1/2



Obrázek č. 2

## TROJÚHELNÍK Č. 6

## PODOBIZNA Č. 465

Souřadnice:

50°50'28.079" severní šířky, 14°47'22.247" východní délky

50.8411331N, 14.7895131E

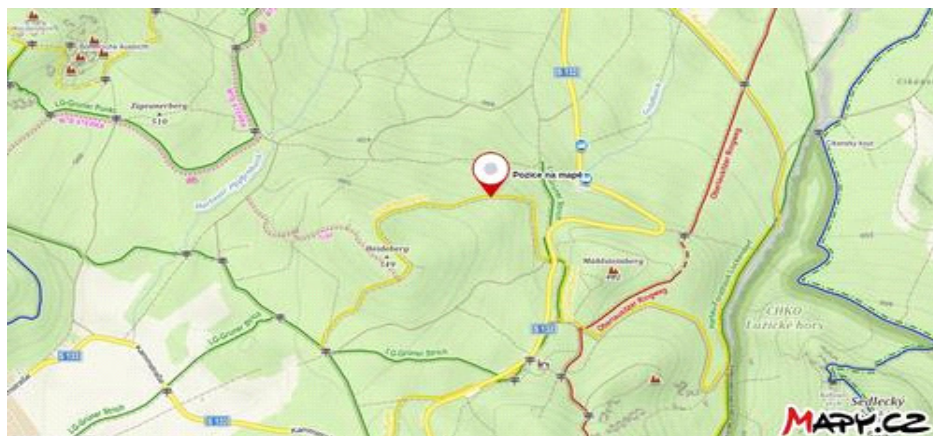
Místo nálezu: lesní cesta Dlouhá-Neuer Heidebergweg, Německo

Poznámka:

Kámen vpravo má trojúhelníkovou úpravu. Na obou kamenech lze rozpoznat tvář.



Obrázek č. 1



Obrázek č. 2

**TROJÚHELNÍK Č. 7**

**PODOBIZNA Č. 472**

**POKRÝVKA HLAVY Č. 24**

**(frygická čapka)**

**DVOJICE Č. 30**

Souřadnice:

50°50'33.986" severní šířky, 14°46'46.985" východní délky

50.8427739N, 14.7797181E

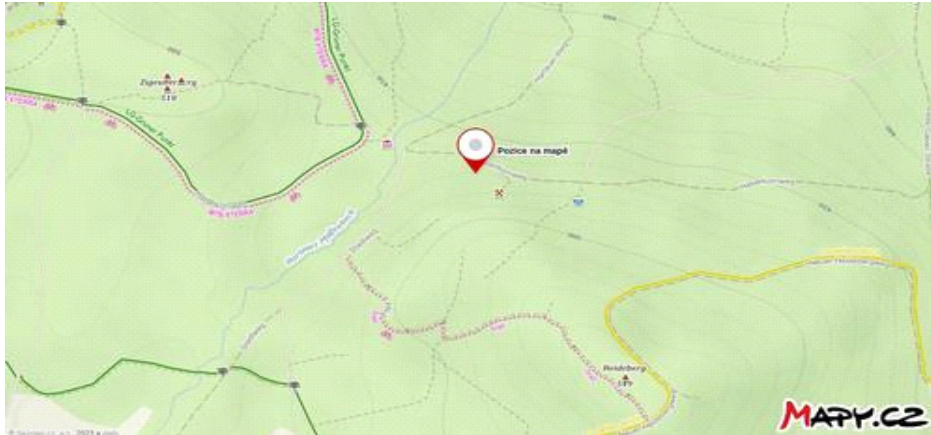
Místo nálezů: lesní cesta Dotyková, Malý kamenolom, Německo

Poznámka:

Na snímku lze rozpoznat dvě velkotváře, z nichž na kameni vpravo má na hlavě pokrývku hlavy (frygickou čapku). Kromě nich je na kamenech několik tváří dalších. Do trojúhelníku jsou upraveny nejméně tři skalky.



Obrázek č. 1



Obrázek č. 2

## TROJÚHELNÍK Č. 8

### RYTINA Č. 44

Souřadnice:

50°49'12.778 severní šířky, 14°48'53.791 východní délky

50.8202160N, 14.8149420E

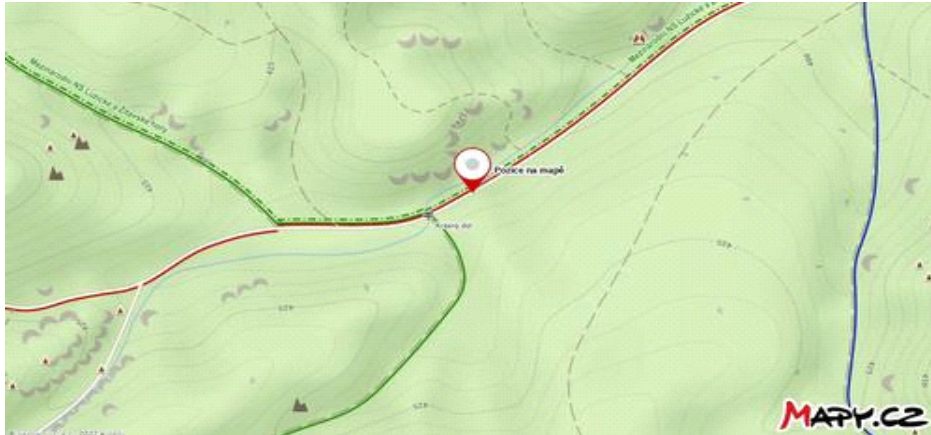
Místo nálezů: lesní cesta Císařská

Poznámka:

Na povrchu skály lze rozpoznat několik tváří (mj. ptáka v horní polovině).



Obrázek č. 1



Obrázek č. 2

**TROJÚHELNÍK Č. 9**

**RYTINA Č. 92**

**POKRÝVKA HLAVY Č. 35**

**PROSTÉ ZKŘÍŽENÍ Č. 144**

Souřadnice:

50°49'59.920" severní šířky, 14°48'50.623" východní délky

50.8333111N, 14.8140619E

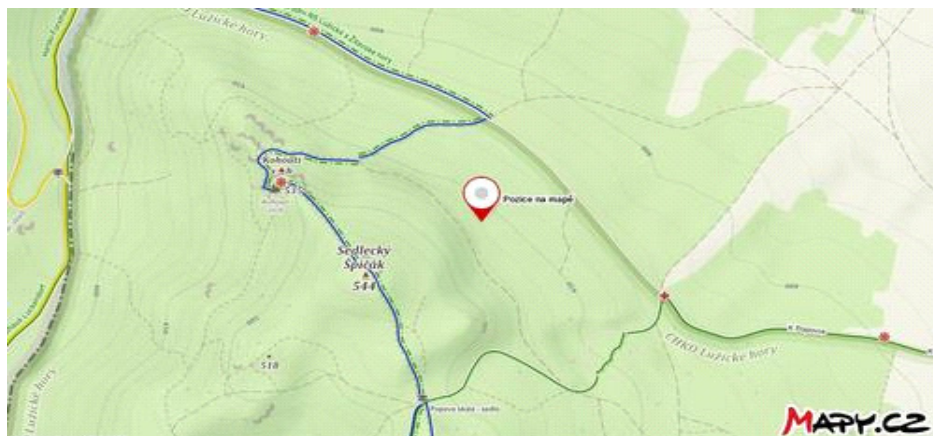
Místo nálezu: lesní cesta Podhorní, hora Sedlecký Špičák

Poznámka:

Kámen jako celek představuje hlavu s bradkou a čepičkou. Zároveň je upraven do podoby trojúhelníku. Rozpoznat lze i značku prostého zkřížení.



Obrázek č. 1



Obrázek č. 2

**TROJÚHELNÍK Č. 10**

**RYTINA Č. 104**

**GORILA Č. 17**

**PROSTÉ ZKŘÍŽENÍ Č. 146**

Souřadnice:

50°49'37.135" severní šířky, 14°49'0.905" východní délky

50.8269819N, 14.8169181E

Místo nálezu: lesní cesta Stoličná, Posvátná hora

Poznámka:

Na trojúhelníku lze rozpoznat několik tváří. Kámen jako celek patrně představuje hlavu gorily (obličej má vlevo).



Obrázek č. 1



Obrázek č. 2

**TROJÚHELNÍK Č. 11**

**RYTINA Č. 139**

**PROSTÉ ZKŘÍŽENÍ Č. 18**

Souřadnice:

50°50'12.318" severní šířky, 14°48'13.522" východní délky

50.8367550N, 14.8037561E

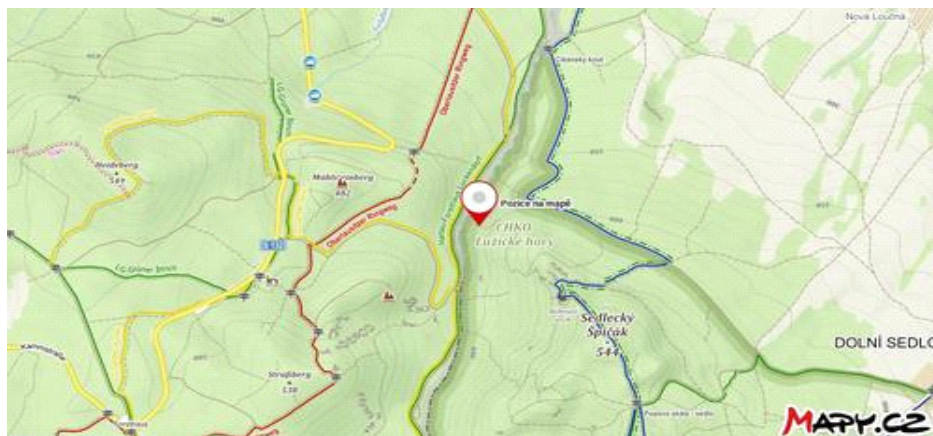
Místo nálezů: lesní cesta Hrabanková

Poznámka:

Na kameni lze rozpoznat dva trojúhelníky, několik tváří a značku prostého zkrřížení (patrně představující i nos). Kámen vpravo je upraven snad do podoby koně.



Obrázek č. 1



Obrázek č. 2

## TROJÚHELNÍK Č. 12

## RYTINA Č. 143

## KAMENNÝ STOLEC Č. 3

Souřadnice:

50°50'12.566" severní šířky, 14°48'13.644" východní délky

50.8368239N, 14.8037900E

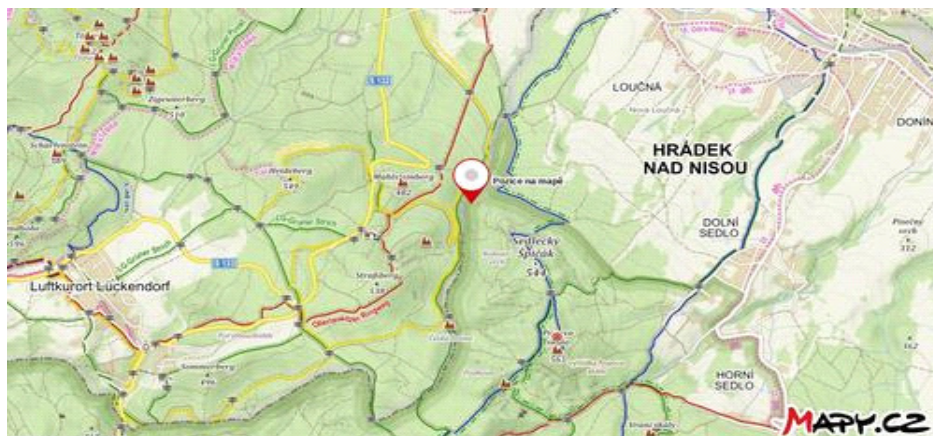
Místo nálezů: lesní cesta Hrabanková, Dlouhý žleb, hora Sedlečský Špičák

Poznámka.

Na stolci je vyryto několik tváří.



Obrázek č. 1



Obrázek č. 2

## TROJÚHELNÍK Č. 13

### RYTINA Č. 197

Souřadnice:

50°48'47.171" severní šířky, 14°50'8.480" východní délky

50.8131031N, 14.8356889E

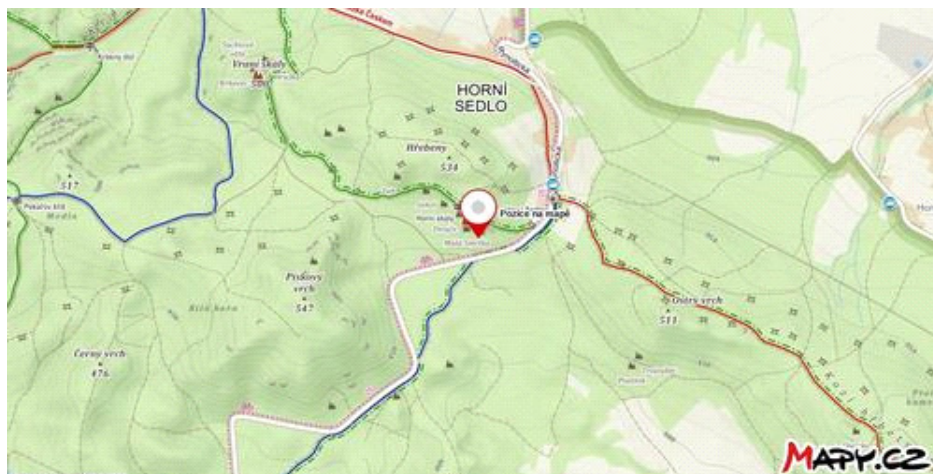
Místo nálezu: lesní cesta Zelená, hora Hřebeny (Horní skály)

Poznámka:

Na skále lze rozpoznat několik tváří (u její paty je lavička).



Obrázek č. 1



Obrázek č. 2

## **TROJÚHELNÍK Č. 14**

### **RYTINA Č. 202**

**(zelená tvář)**

### **PTÁK Č. 66**

Souřadnice:

50°48'50.249" severní šířky, 14°50'5.039" východní délky

50.8139581N, 14.8347331E

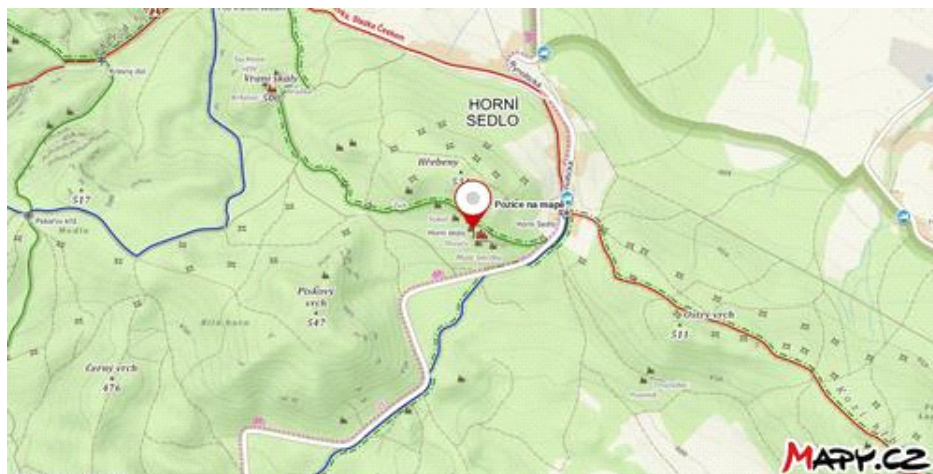
Místo nálezu: lesní cesta Zelená, hora Hřebeny (Horní skály)

Poznámka:

Kromě velké tváře (ústa má vlevo dole) lze na kameni rozeznat i několik tváří menších včetně ptačí (na kameni nahoře).



Obrázek č. 1



Obrázek č. 2

## TROJÚHELNÍK Č. 15

## RYTINA Č. 223

## PROSTÉ ZKŘÍŽENÍ Č. 167

Souřadnice:

50°48'54.274" severní šířky, 14°49'57.468" východní délky

50.8150761N, 14.8326300E

Místo nálezu: lesní cesta Zelená, hora Hřebený (Horní skály)

Poznámka:

Patrná je tvář vlevo dole a nahoře snad tvář ptačí (soví). Značka prostého zkřížení je vlevo dole.



Obrázek č. 1/1



Obrázek č. 1/2



Obrázek č. 2

## TROJÚHELNÍK Č. 16

### RYTINA Č. 231

Souřadnice:

50°48'58.118" severní šířky, 14°49'38.039" východní délky

50.8161439N, 14.8272331E

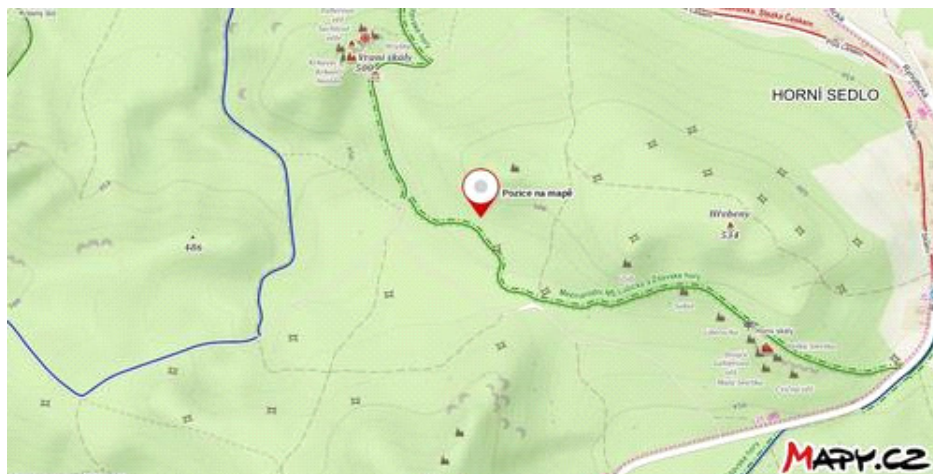
Místo nálezů: lesní cesta Zelená, hora Hřebeny (Horní skály)

Poznámka:

Na kamenech lze rozpoznat několik tváří.



Obrázek č. 1



Obrázek č. 2

## TROJÚHELNÍK Č. 17

### RYTINA Č. 290

Souřadnice:

50°49'7.788" severní šířky, 14°49'21.176" východní délky

50.8188300N, 14.8225489E

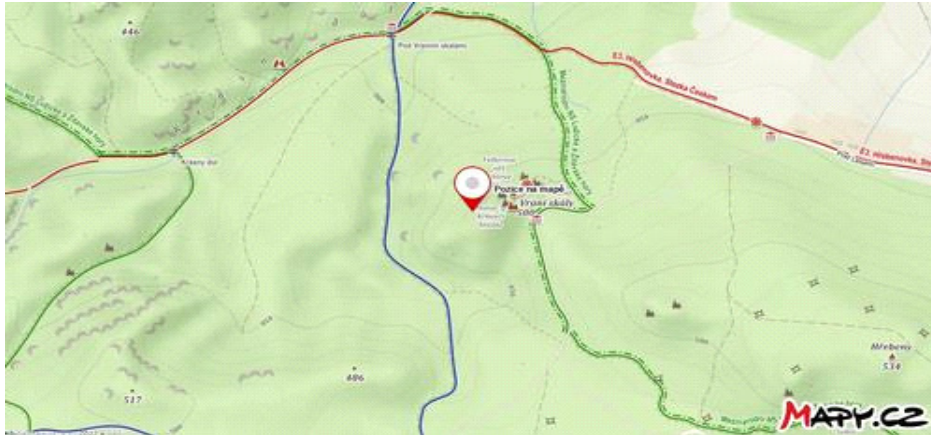
Místo nálezů: Šikmé pole, hora Vraní skály

Poznámka:

Na kamenech lze rozpoznat několik tváří.



Obrázek č. 1



Obrázek č. 2

## TROJÚHELNÍK Č. 18

### RYTINA Č. 301

Souřadnice:

50°49'44.713" severní šířky, 14°49'13.343" východní délky

50.8290869N, 14.8203731E

Místo nálezů: lesní cesta Potoční, Posvátná hora

Poznámka:

Na kameni lze rozpoznat několik tváří; snad je na něm i obrys hlavy psa (pravý okraj).



Obrázek č. 1



Obrázek č. 2

## TROJÚHELNÍK Č. 19

### RYTINA Č. 304

Souřadnice:

50°49'45.617" severní šířky, 14°49'13.166" východní délky

50.8293381N, 14.8203239E

Místo nálezů: lesní cesta Potoční, Posvátná hora

Poznámka:

Na kameni lze rozpoznat několik tváří.



Obrázek č. 1



Obrázek č. 2

## TROJÚHELNÍK Č. 20

### RYTINA Č. 321

Souřadnice:

50°49'45.642" severní šířky, 14°49'10.909" východní délky

50.8293450N, 14.8196969E

Místo nálezu: lesní rozcestí Pod ohbím, Posvátná hora

Poznámka:

Na kameni lze rozpoznat několik tváří.



Obrázek č. 1



Obrázek č. 2

## TROJÚHELNÍK Č. 21

### RYTINA Č. 324

Souřadnice:

50°49'46.049" severní šířky, 14°49'9.682" východní délky

50.8294581N, 14.8193561E

Místo nálezů: lesní rozcestí Pod ohbím, Posvátná hora

Poznámka:

Na kameni lze rozpoznat několik tváří; je otázkou, zda něco představuje trojúhelníková plocha (v blízkosti Trojúhelníku č. 21 se nachází Trojúhelník č. 20).



Obrázek č. 1



Obrázek č. 2

## TROJÚHELNÍK Č. 22

### RYTINA Č. 326

Souřadnice:

50°49'45.811" severní šířky, 14°49'10.135" východní délky

50.8293919N, 14.8194819E

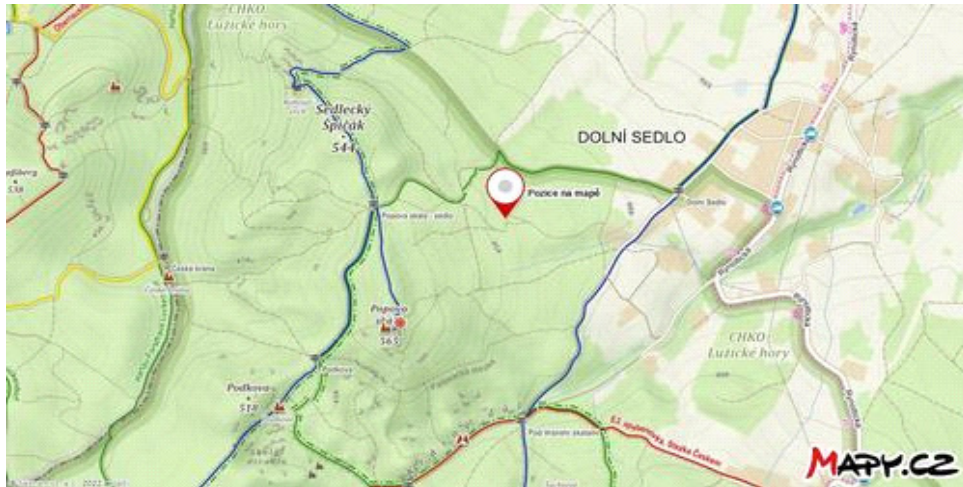
Místo nálezů: lesní rozcestí Pod ohbím, Trojúhelník, Posvátná hora

Poznámka:

Na kameni lze rozpoznat několik tváří. Otázkou je, zda má něco představovat i skryš pod kamennou střížkou.



Obrázek č. 1



Obrázek č. 2

## TROJÚHELNÍK Č. 23

### RYTINA Č. 366

Souřadnice:

50°49'59.268" severní šířky, 14°47'59.370" východní délky

50.8331300N, 14.7998250E

Místo nálezů: lesní cesta Zadní-Rücker Weg, Poutní hora-Straßberg, Německo

Poznámka:

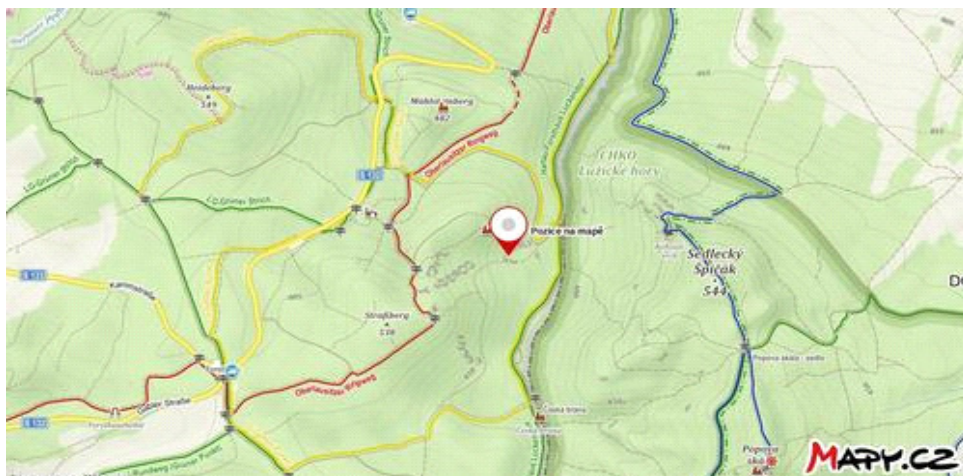
Na kameni lze rozpoznat tváře.



Obrázek č. 1/1



Obrázek č. 1/2



Obrázek č. 2

## TROJÚHELNÍK Č. 24

### RYTINA Č. 453

Souřadnice:

50°49'57.356" severní šířky, 14°47'42.947" východní délky

50.8325989N, 14.7952631E

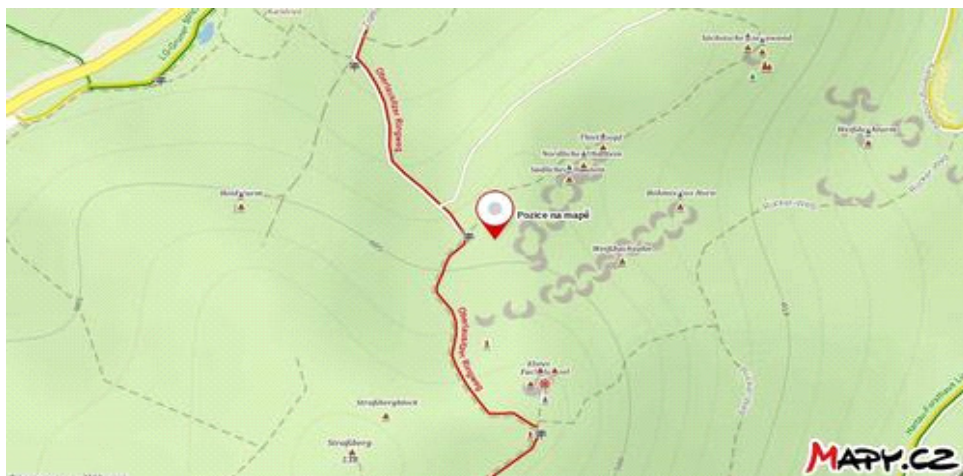
Místo nálezů: lesní cesta Ovál, Poutní hora-Straßberg, Německo

Poznámka:

Na kameni v popředí lze rozpoznat několik tváří.



Obrázek č. 1



Obrázek č. 2

## TROJÚHELNÍK Č. 25

### RYTINA Č. 490

Souřadnice:

50°50'1.691" severní šířky, 14°47'44.826" východní délky

50.8338031N, 14.7957850E

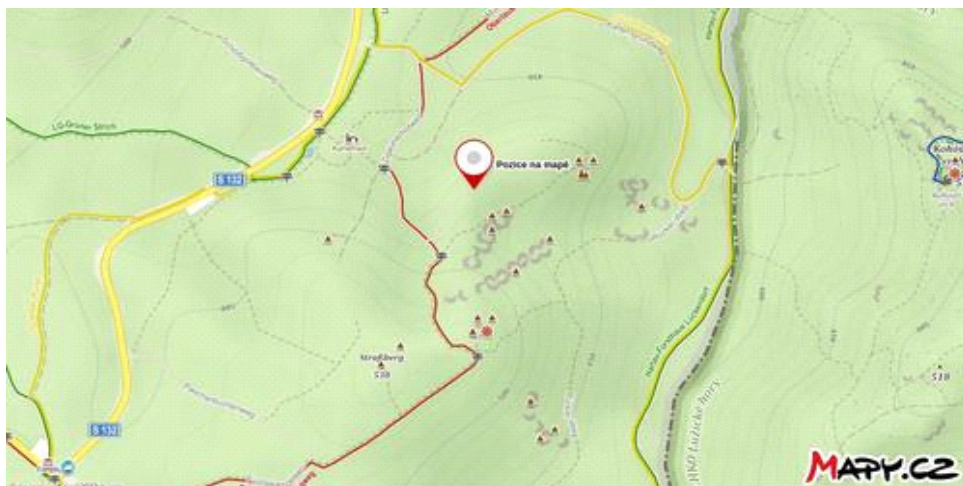
Místo nálezu: lesní cesta Ovál, Poutní hora-Straßberg, Německo

Poznámka:

Na kamenech lze rozpoznat vyryté tváře.



Obrázek č. 1



Obrázek č. 2

## **TROJÚHELNÍK Č. 26**

## **RYTINA Č. 497**

## **POKRÝVKA HLAVY Č. 42**

Souřadnice:

50°50'2.461" severní šířky, 14°47'47.036" východní délky

50.8340169N, 14.7963989E

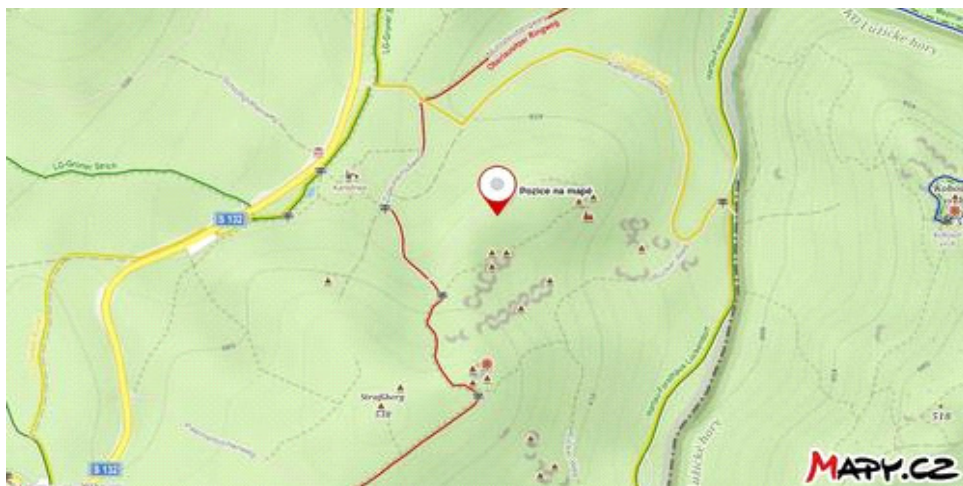
Místo nálezu: lesní cesta Ovál, Poutní hora-Straßberg, Německo

Poznámka:

Na kameni je kromě hlavní i několik dalších tváří. Na vrcholku kamene je snad ztvárněna pokrývka hlavy.



Obrázek č. 1



Obrázek č. 2

**TROJÚHELNÍK Č. 27**  
**RYTINA Č. 499**  
**POKRÝVKA HLAVY Č. 32**  
**(frygická čapka)**

Souřadnice:

50°50'2.123" severní šířky, 14°47'46.165" východní délky

50.8339231N, 14.7961569E

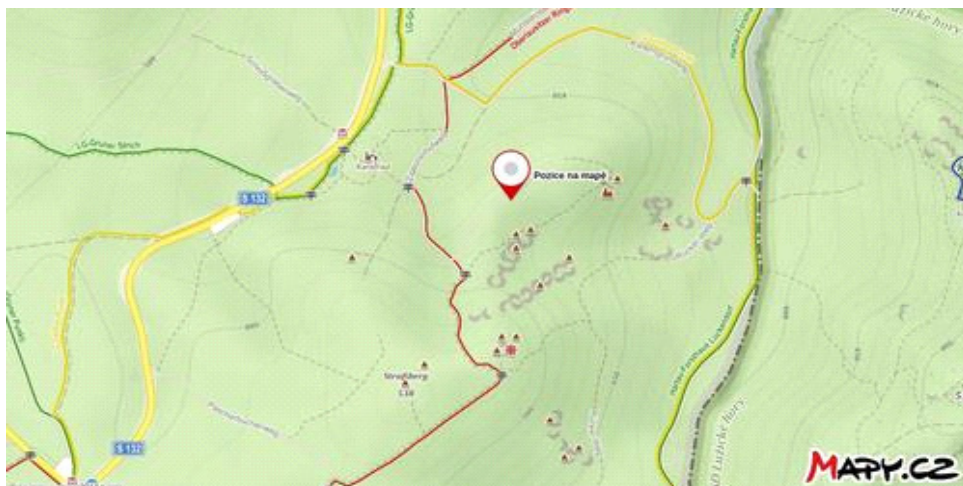
Místo nálezů: lesní cesta Ovál, Poutní hora-Straßberg, Německo

Poznámka:

Na skále lze vedle velkotváře patrně s frygickou čapkou rozpoznat ještě další tváře.



Obrázek č. 1



Obrázek č. 2

## TROJÚHELNÍK Č. 28

### RYTINA Č. 500

Souřadnice:

50°50'2.188" severní šířky, 14°47'46.550" východní délky

50.8339411N, 14.7962639E

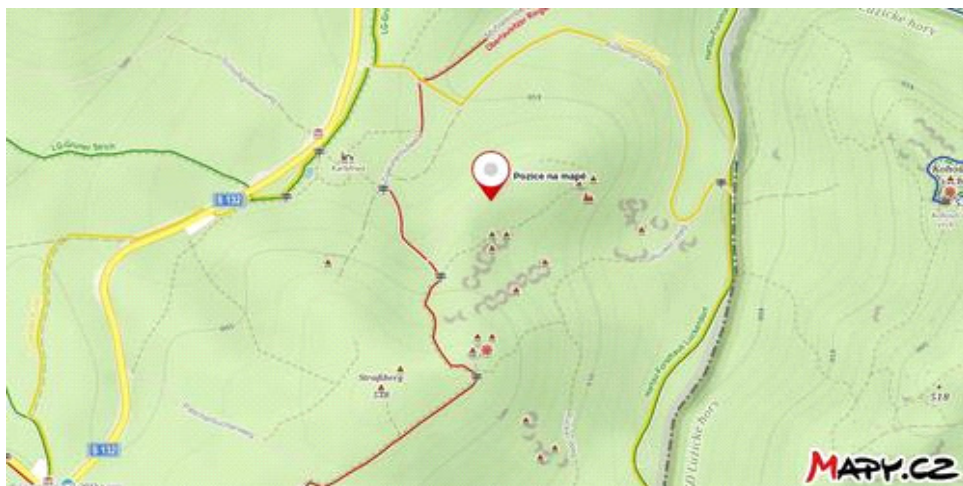
Místo nálezů: lesní cesta Ovál, Poutní hora-Straßberg, Německo

Poznámka:

Na skále lze rozpoznat několik tváří.



Obrázek č. 1



Obrázek č. 2

## TROJÚHELNÍK Č. 29

### RYTINA Č. 516

Souřadnice:

50°50'3.790" severní šířky, 14°47'54.143" východní délky

50.8343861N, 14.7983731E

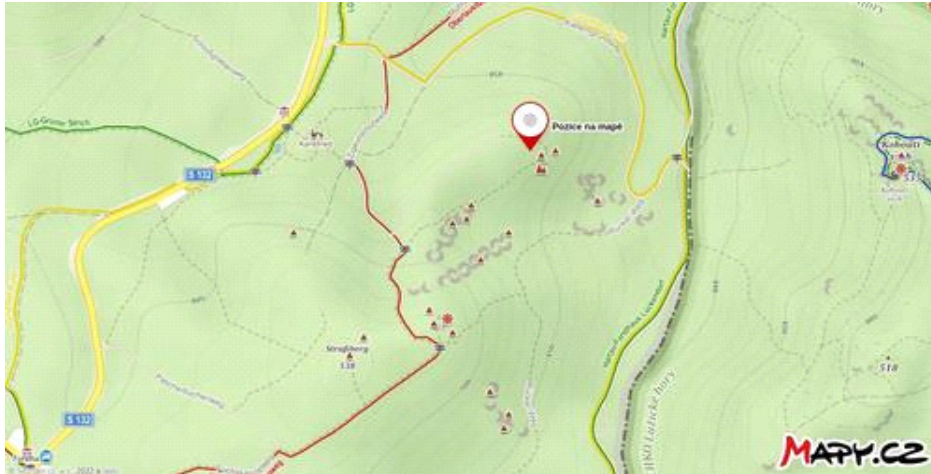
Místo nálezů: lesní cesta Ovál, Poutní hora-Straßberg, Německo

Poznámka:

Na kameni lze rozpoznat několik tváří. Význam má snad i úprava kamene do podoby trojúhelníku.



Obrázek č. 1



Obrázek č. 2

## TROJÚHELNÍK Č. 30

### GORILA Č. 7

Souřadnice:

50°48'57.247" severní šířky, 14°49'55.607" východní délky

50.8159019N, 14.8321131E

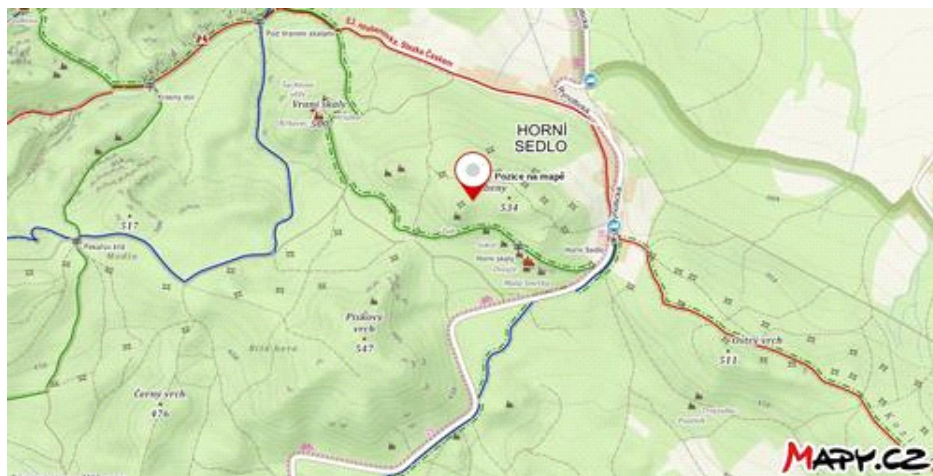
Místo určení: lesní cesta Kopečná, skalisko Zub, hora Horní skály

Poznámka.

Přes méně zřetelný záběr lze na kameni rozpoznat tvář gorily.



Obrázek č. 1



Obrázek č. 2

## TROJÚHELNÍK Č. 31

### KŮŇ Č. 6

Souřadnice:

50°50'38.562" severní šířky, 14°46'50.171" východní délky

50.8440450N, 14.7806030E

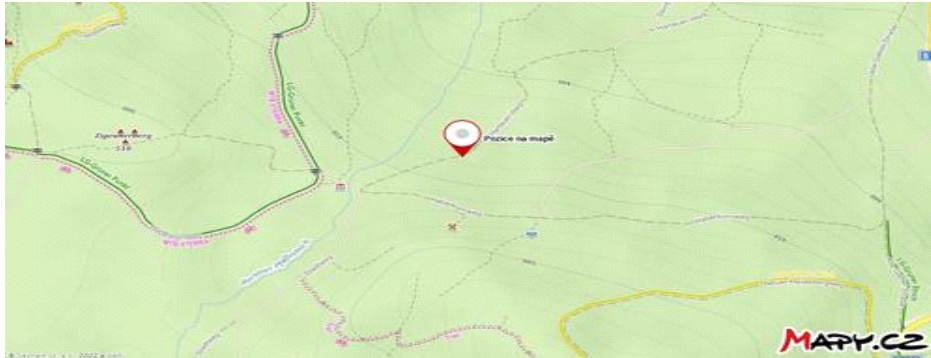
Místo nálezu: Posvátné pole, lesní cesta Hvozďňanská-Hartauer Weg, Pohanská hora-Heideberg, Německo

Poznámka:

Na soše lze rozpoznat více tváří.



Obrázek č. 1



Obrázek č. 2

## TROJÚHELNÍK Č. 32

### PES Č. 24

Souřadnice:

50°50'7.494" severní šířky, 14°48'29.988" východní délky

50.8354150N, 14.8083300E

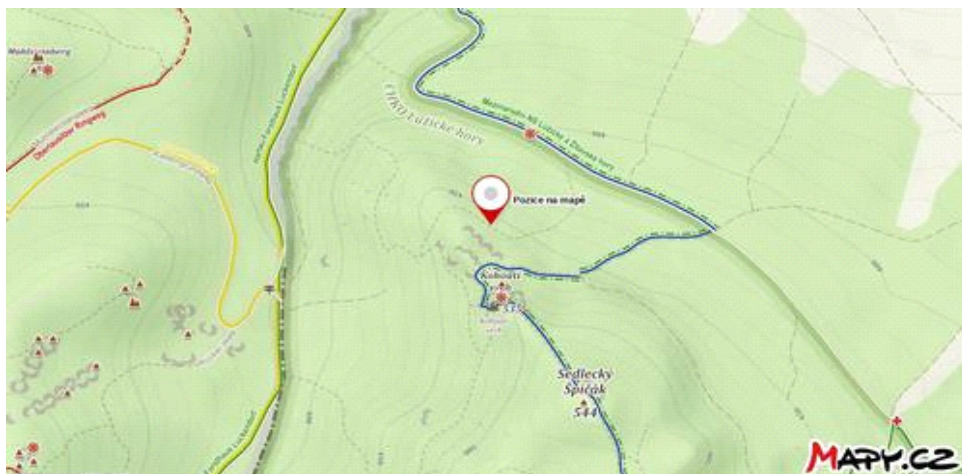
Místo nálezu: lesní cesta Srážná, pod Kuřaty, hora Sedlecký Špičák

Poznámka:

Podobizna psa je zcela vlevo a snad i vpravo v popředí (má vpravo svislé ucho); pod vrcholem vlevo (obrys) a na jiných místech kamene lze rozpoznat další tváře. Skalka je upravená do podoby trojúhelníku.



Obrázek č. 1



Obrázek č. 2

## TROJÚHELNÍK Č. 33

PES Č. 29

RYTINA Č. 76

Souřadnice:

50°50'7.278" severní šířky, 14°48'34.819" východní délky

50.8353550N, 14.8096719E

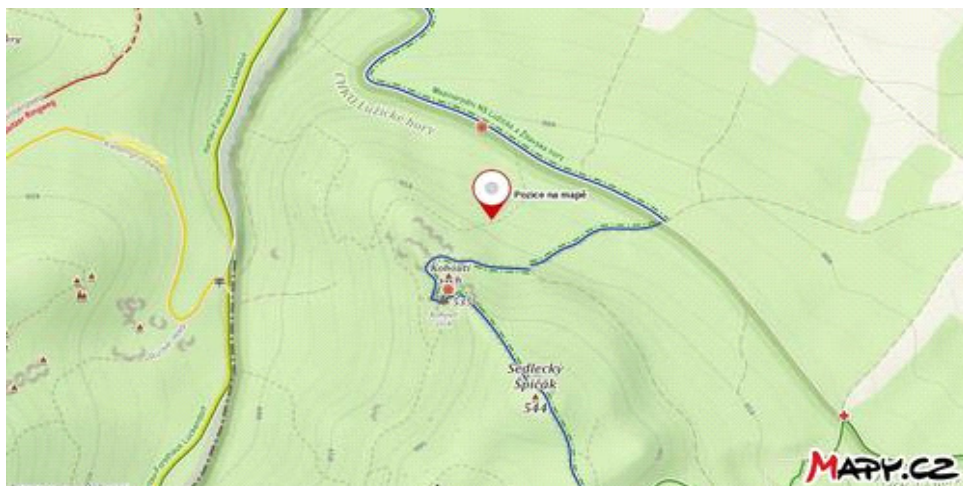
Místo nálezu: lesní cesta Srázná, hora Sedlecký Špičák

Poznámka:

Vedle hlavní tváře (snad sloní) je na kameni pravděpodobně též rytina psí hlavy. Rozpoznat lze i další tváře. Kámen jako celek byl zřejmě upraven do základní podoby trojúhelníku.



Obrázek č. 1



Obrázek č. 2

## **TROJÚHELNÍK Č. 34**

**PTÁK Č. 70**

**(holubice)**

**RYTINA Č. 338**

Souřadnice:

50°49'46.657" severní šířky, 14°49'9.325" východní délky

50.8296269N, 14.8192569E

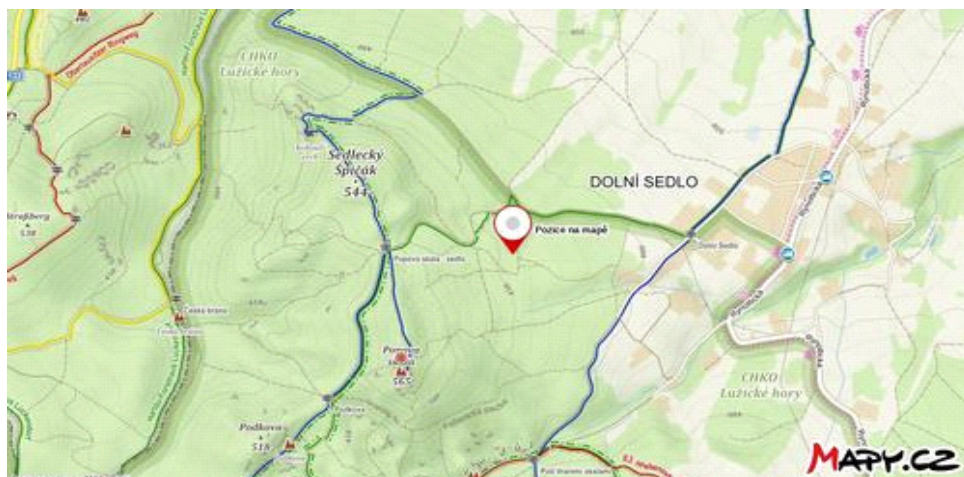
Místo nálezů: lesní cesta Styčná, Trojúhelník, Posvátná hora

Poznámka:

Kámen jako celek představuje sošku ptáka (hlavu má vpravo nahoře). Rozpoznat lze i další tváře.



Obrázek č. 1



Obrázek č. 2

## TROJÚHELNÍK Č. 35

### SLON Č. 22

Souřadnice:

50°50'18.373" severní šířky, 14°47'50.482" východní délky

50.8384369N, 14.7973561E

Místo nálezů: Mlýnskokamenná hora-Mühlsteinberg, Německo

Poznámka:

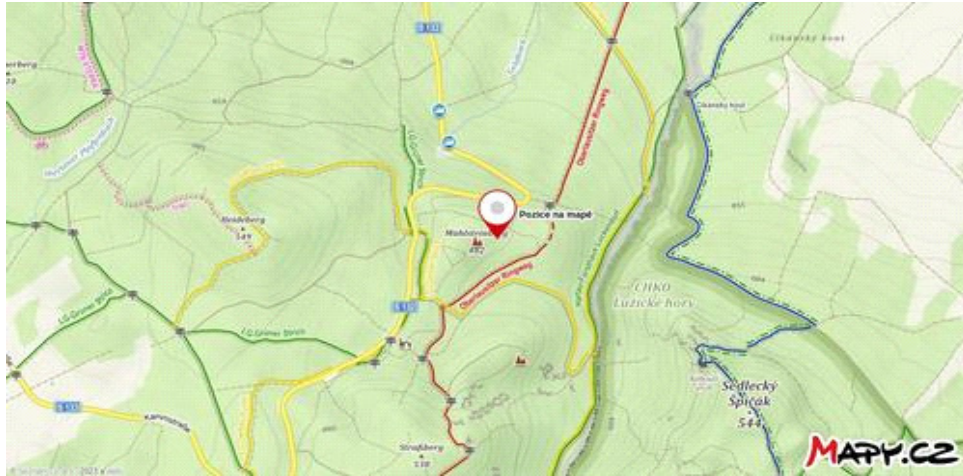
Jde zřejmě o neúplnou sloní podobiznu (chobot má vlevo spolu s naznačeným klem). Na kameni pak lze rozpoznat ještě další tváře. Na čele a chobotu je naznačený odtokový žlábek.



Obrázek č. 1/1



Obrázek č. 1/2



Obrázek č. 2

## TROJÚHELNÍK Č. 36

### RYTINA Č. 613

Souřadnice:

50°48'58.784" severní šířky, 14°48'37.260" východní délky

50.8163289N, 14.8103500E

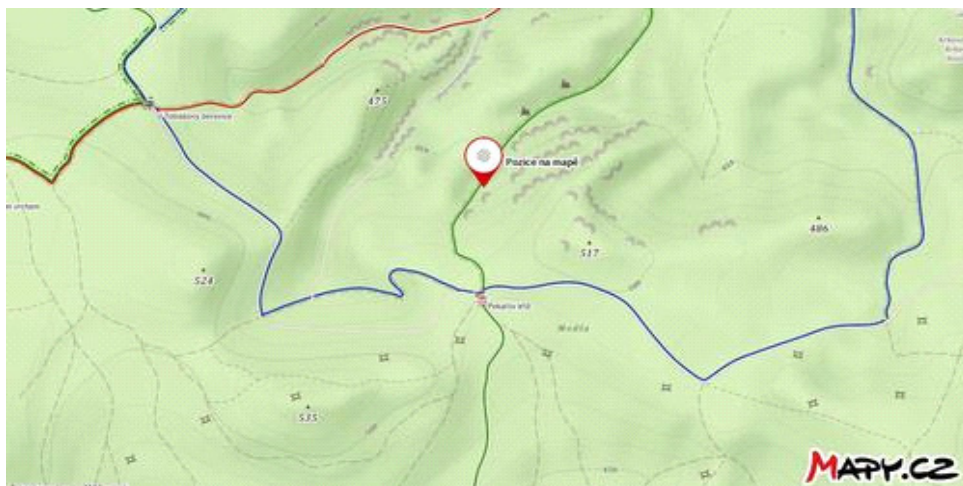
Místo nálezů: lesní cesta Kupadlová, hora Modla

Poznámka:

K přesnějšímu určení tváří by napomohlo zesvětlení snímku (vpravo dole je zřejmě podobizna medvěda).



Obrázek č. 1



Obrázek č. 2

**TROJÚHELNÍK Č. 37**

**PODOBIZNA Č. 524**

Souřadnice:

Přibližná skutečná poloha

50°50'1.478" severní šířky, 14°47'22.187" východní délky

50.8337439N, 14.7894964E

Poloha podle mapy:

(mokřad v Loučné v Hrádku nad Nisou)

50°51'0.000"N, 14°49'49.000"E

50.8500000N, 14.8302778E

Místo nálezu: lesní cesta Žitavská II (úsek, úředně používaný po roce 1320), Poutní hora-Straßberg (úpatí), Německo



Obrázek č. 1



Obrázek č. 2

**TROJÚHELNÍK Č. 38**

**PTÁK Č. 10**

**MEDVĚD Č. 75**

Souřadnice:

50°50'1.298" severní šířky, 14°47'31.171" východní délky

50.8336939N, 14.7919919E

Místo nálezů: okolí modly Rod-Heideturm, Poutní hora-Straßberg, Německo

Poznámka:

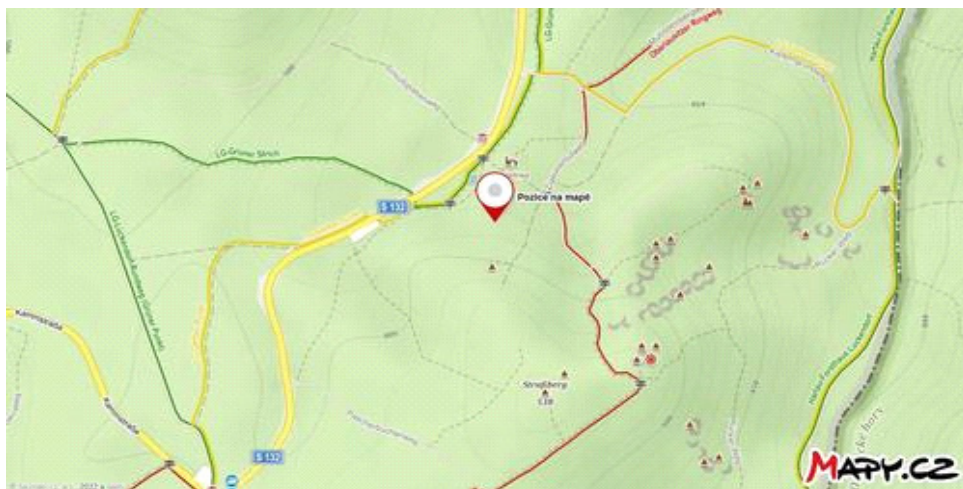
Na soukamení lze rozpoznat vedle trojúhelníku ještě další tváře včetně medvědí (nahore).



Obrázek č. 1/1



Obrázek č. 1/2



Obrázek č. 2

## TROJÚHELNÍK Č. 39

### PTÁK Č. 15

Souřadnice:

50°49'53.666" severní šířky, 14°48'48.514" východní délky

50.8315739N, 14.8134761E

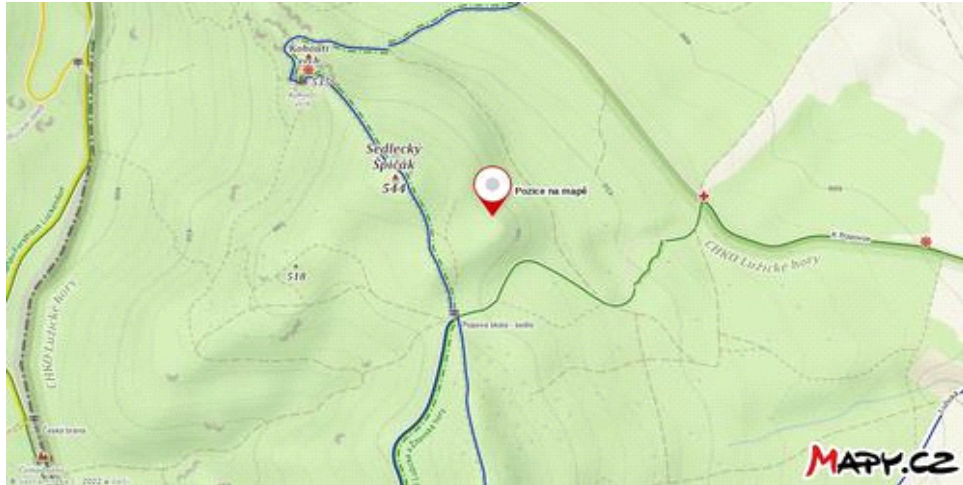
Místo nálezu: Hadí dvůr, hora Sedlecký Špičák

Poznámka:

Dvě vystouplé oči a mezi nimi zobák. Rozpoznat lze ještě další tváře.



Obrázek č. 1



Obrázek č. 2

## **TROJÚHELNÍK Č. 40**

### **PTÁK Č. 33**

### **MEDVĚD Č. 76**

## **PROSTÉ ZKŘÍŽENÍ Č. 203**

Souřadnice:

50°50'10.964" severní šířky, 14°48'37.228" východní délky

50.8363789N, 14.8103411E

Místo nálezů: lesní cesta Srážná, hora Sedlecký Špičák

Poznámka:

Poznámka:

Ptačí hlava je zobrazena na vrcholku kamene nad hlavou medvěda (ta je vlevo dole nad otvory). Určení čtyř štěrbin je nejasné – mohly sloužit pro vkládání darů, oddělovat dva významově odlišné celky či představovat ústa některé z podobizen. Také není ale vyloučeno, že se jedná o novodobou úpravu kamene (například přípravu na jeho odstřel při budování zoraného pásma při státní hranici v padesátých letech 20. století v tomto prostoru. Pro vložení trhaviny se však snad vrtaly kulaté díry, navíc zřejmě ne

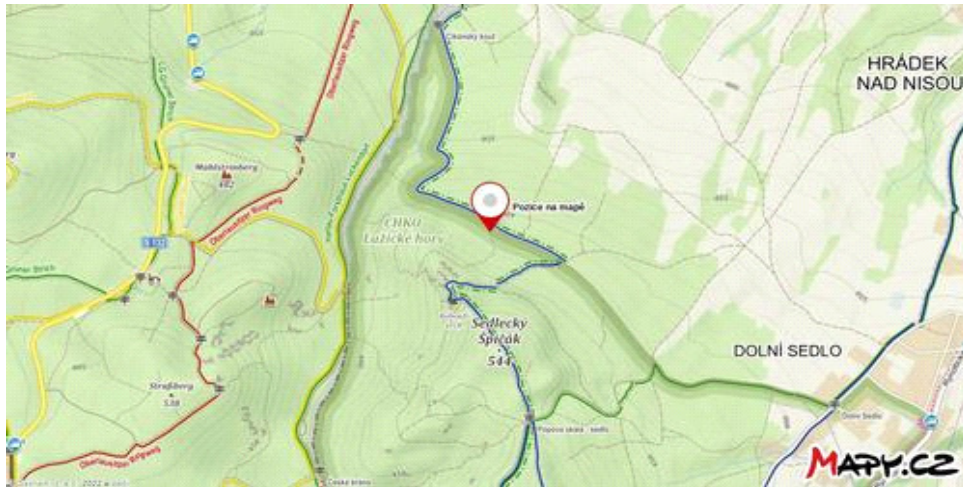
v takovém počtu).

Na kameni vpravo je zřejmě obrys pasoucího se koně. Tváře jsou patrné i na kameni v pozadí.

Značka prostého zkřížení se nachází pod hlavou ptáka.



Obrázek č. 1



Obrázek č. 2